

TuRYSTYKA W GMINIE MICHAŁOWO



Jeśli szukacie miejsca, w którym będziecie mogli aktywnie wypocząć, realizować swoje żeglarskie, wędkarskie i przyrodnicze pasje to trafiliście idealnie!

Czas na GMINĘ MICHAŁOWO!

Michałowó to gmina, którą warto odwiedzać cały rok. Wciąż ma coś do zaoferowania czy to miłośnikom sportu, turystyki czy też wydarzeń kulturalnych. Tutaj wypoczniecie i zachwycicie się żywą wielokulturowością.

Gmina Michałowó znana jest z tego, że była pierwszą, w której mieszkańcy nie płacą podatków od nieruchomości. Samorząd regularnie wprowadza kolejne programy, które przynoszą korzyści mieszkańcom i podnoszą komfort ich życia. Kolejne inicjatywy i

przyszłościowe zarządzanie gminą połączone z efektywnym pozyskiwaniem środków zewnętrznych pozwala wprowadzać nowatorskie rozwiązania, które stają się inspiracją dla innych samorządów i przyciągają do Michałowa nowych przedsiębiorców. To gmina, która wygrała swój czas i jednocześnie jest ukierunkowana na przyszłość poprzez inwestycje w zielone technologie.

Gmina Michałowo to region tak piękny, jak tajemniczy i ważny historycznie. Tu odpoczną wasze umysł i ciało. Poznajcie jedną z najbardziej atrakcyjnych i prężnie rozwijających się gmin na Podlasiu! Zapraszamy!

#MICHAŁOWO

Czas na aktywną turystykę

Szlaki turystyczne piesze i rowerowe gwarantują nie tylko spotkanie z przyrodą, ale i wielokulturowością regionu. Niezwykle ciekawy Szlak Cerkwi Prawosławnych pozwala odkryć piękne drewniane budowle sakralne. Szlaki piesze i rowerowe dostarczą wrażeń przyrodniczych, przybliżą historię gminy.

Wschodni Szlak rowerowy Green Velo jest najdłuższym, spójnie oznakowanym szlakiem rowerowym w Polsce. Przebiega przez pięć województw Polski Wschodniej, w tym przez Gminę Michałowo. Jest dobrze oznakowany, a wzdłuż trasy znajduje się infrastruktura rekreacyjna wraz z MOR-ami, czyli Miejscami Obsługi Rowerzystów, służącymi do odpoczynku.

Zielony szlak im. „Leszka Nosa” liczący 75 kilometrów to trasa przez dość dobre drogi gruntowe i asfaltowe drogi lokalne. Rozpoczyna się w Jałowie przy granicy białoruskiej i prowadzi przez Michałowo do Królowego Mostu w sercu Puszczy Knyszyńskiej.

Ogólny przebieg szlaku: Waliły – Sokole – Topolany – Hieronimowo – Michałowo – Nowa Wola – Juszkowy Gród – Bondary – Jałówka.

W Gminie Michałowo coś dla siebie znajdują miłośnicy plażowania i żeglarstwa.



Zalew Siemianówka o powierzchni ponad 30 km² jest wymarzonym miejscem dla pasjonatów wędkarstwa, którzy mają tu wspaniałe warunki do uprawiania tego zajęcia wyczynowo lub rekreacyjnie. Zbiornik został sztucznie zarybiony. W wodach zalewu żyje 28 gatunków ryb.



Piękno krajobrazu wokół zalewu dostrzegli także twórcy filmowi. Powstało tu część zdjęć do produkcji „Opowieści z Narnii – Lew czarownica i stara szafa” na podstawie książki C.S. Lewisa.

Regaty organizowane są latem jako zawody o Puchar Żubra, natomiast zimą na zmarniętej tafli zalewu trenują miłośnicy bojerów.

Plaża w Rudni/Bondarach

Rudnia to nieistniejąca już wieś, która leżała w bezpośrednim sąsiedztwie plaży Bondary. Nazwa miejscowości zakorzeniła się jednak w pamięci okolicznych mieszkańców, więc kąpielisko nazywane jest także plażą w Rudni. Oba nazewnictwa są oczywiście poprawne i można ich używać zamiennie. Niezależnie od nazwy, plaża w Rudni lub Bondarach to miejsce wyposażone w infrastrukturę turystyczną, wiele udogodnień i ciekawych atrakcji. Mamy tu szeroką, zadbaną i czystą plażę, rozbudowany pomost. To miejsca nie tylko kąpeli wodnych i słonecznych, ale również organizowanych potańcówek czy kina plenerowego. Dzieci mają swój całoroczny plac zabaw z łodzią piratów, a starsi boisko do siatkówki plażowej i siłownię. Jest wieża widokowa, z której można kontemplować widoki lub prowadzić obserwacje ornitologiczne.

Do dyspozycji odwiedzających i dla ich wygodny są: wiata, prysznic, toalety, skrzynki na prąd. Gmina planuje kolejne inwestycje infrastrukturalne, co sprawi, że miejsce będzie jeszcze bardziej wyjątkowe!

W planach jest marina (przystań) z hangarami, pomostami pływającymi, stałymi, cumowniczymi, elementy edukacyjne i rekreacyjne. I na koniec ciekawostka: budowa Centrum Edukacji Ekologicznej oraz platform pływających dla ptaków.



Kryta pływalnia „Na fali”

w Michałowie – dla tych, którym przeszkadzać może kapryśna pogoda, fale i wiatr – lub ich brak, Gmina Michałowo ma propozycję: to nowoczesna kryta pływalnia z hydromasażem, jacuzzi, sauną, siłownią oraz spiralną zjeżdżalnią. To także pełnowymiarowy basen treningowy (12x25 m) – ważny punkt na mapie województwa. Obiektem opiekuje się Miejski Ośrodek Sportu i Rekreacji, jak również organizuje wiele imprez sportowo-rekreacyjnych.

Więcej: mosir.michalowo.eu

Zalew w Michałowie to wymarzone miejsce do odpoczynku dla rodzin. Obok wydzielonego kąpieliska znajdują się dwa różne miejsca plażowe:

klasyczna plaża z piaskiem oraz miejsce odpoczynku na trawie. Plażowicze, poza kąpielami, mogą korzystać z siłowni pod chmurką, wiaty, placu zabaw ze zjeżdżalnią linową, ławeczek. Nieopodal przebiegają ciekawe, bo położone w pobliżu lasów i łąk trasy spacerowe.

Zlokalizowany przy zalewie Amfiteatr to jedna z ciekawszych realizacji architektonicznych, gdzie lekka konstrukcja harmonijnie przechodzi w masową widownię, mogącą pomieścić ponad 5 tysięcy osób. Organizowane są tu sztandarowe imprezy Michałowa.

W pobliżu zalewu i amfiteatru znajduje się plac targowy, który w każdą środę oferuje swojskie wyroby i świeże produkty lokalne.



Czas na Zabawę

Cykliczne imprezy kulturalne to wydarzenia niezwykle ważne dla mieszkańców, które są również magnesem przyciągającym turystów.

Dni Michałowa

W czerwcu Michałowo obchodzi swoje święto, podczas którego organizatorzy zapewniają atrakcje dla dorosłych i dla dzieci, dla mieszkańców i turystów. Odbývają się występy zespołów lokalnych, zespołów dziecięcych z Gminnego Ośrodka Kultury oraz gości z zewnątrz. Rokrocznie gwiazdą wieczoru jest znany wykonawca lub zespół. Impreza odbywa się nad zalewem, gdzie jest amfiteatr i miejsce na wspólną zabawę.



Prymackaja Biasieda

W pierwszą sobotę sierpnia Gmina Michałowo obchodzi wielkie święto kultury białoruskiej. To Prymackaja Biasieda, rozśpiewana impreza o charakterze biesiady z zabawą, śpiewem i wspólnym poczęstunkiem. W amfiteatrze nad zalewem występują najlepsze zespoły z Polski i Białorusi, a uczestnicy imprezy mogą nie tylko posłuchać, poznać i wspólnie pośpiewać białoruskie pieśni i przyśpiewki, ale także zasmakować specjałów tradycyjnej kuchni. Przy licznie zastawionych straganach można też coś wybrać i zakupić z wyrobów rękodzieła ludowego.

Święto Grzyba

Jesienna całodzienna impreza stała się znakiem rozpoznawczym gminy. Przybywają na nią rzesze turystów i miłośników grzybobrania z całego województwa. Odbývá się konkurs o tytuł Władcy Grzybów, konkurs kulinarny na najsmaczniejszą potrawę z grzybów, konkurs na znalezienie największego okazu w lesie, a wszystko połączone jest dobrą muzyką, folklorem, zabawą i degustacją potraw.

Czas na żywe dziedzictwo

Do Pracowni Filmu, Dźwięku i Fotografii w Michałowie można zaglądać przez cały rok. Jest to miejsce warsztatów filmowych i fotograficznych, spotkań, wykładów, szkoleń, jak również zmieniających się wystaw czasowych. Ekspozycja stała przedstawia unikalne depozytorium gromadzone od kilkunastu lat: archiwalne zdjęcia, pocztówki, grafiki. Zbiory liczą ponad 30 tys. zdjęć ukazujących życie mieszkańców na wschodnich rubieżach II Rzeczypospolitej. Absolutnym unikiem jest kolekcja ok. 10 tysięcy oryginalnych fotografii wykonanych podczas II wojny światowej przez niemieckich żołnierzy różnych formacji (Wermachtu, Luftwaffe, SS).

Więcej na stronie:
pracownia.michalowo.eu



Pracownia Filmu, Dźwięku i Fotografii w Michałowie



Centrum Produktu Lokalnego w Sokolu


Nazwa: Centrum Produktu Lokalnego w Sokolu nie oddaje tego, jak niezwykle jest to miejsce w skali całego województwa podlaskiego! To przestrzeń aktywności artystycznej dostępna dla każdego. Tworzą ją ludzie z wiedzą, z pasją i z talentem. W wyremontowanym budynku dawnego Domu Ludowego i przestronnej „warsztatowni” pracownicy dokumentują, promują regionalnych twórców i dziedzictwo kulturowe regionu. Zajmują się też popularyzacją rękodzieła, rzemiosła, kulinariów, produktów lokalnych poprzez organizację warsztatów, spotkań, pokazów.

Więcej: cplsokole.pl

Czas na zagadkową przyrodę


Puszcza Knyszyńska


Każdy, kto uwielbia leśne wyprawy, może poznać bogactwo Puszczy Knyszyńskiej, bowiem w granicach gminy znajduje się fragment Parku Krajobrazowego Puszczy Knyszyńskiej, drugiego co do wielkości parku krajobrazowego w Polsce! Przez ten obszar zróżnicowany przyrodniczo (leśne zbiorowiska borelane) i geologicznie (pagórki, wzgórza) poprowadzonych jest około tysiąca tras i szlaków turystycznych.



Podróżując przez Puszcę Knyszyńską, warto zaplanować postój w Podozieranach, gdzie jest wiata edukacyjna i miejsce ogniskowe (należące do Nadleśnictwa Żednia).

Zbiornik Siemianówka to ptasi raj! Jest jedynym w skali europejskiej zbiornikiem wodnym ze skupiskiem ptaków obejmującym około 160 gatunków ptaków wodno-błotnych, z czego prawie jedna trzecia to gatunki zagrożone w skali światowej. Otoczenie zalewu to naturalna ostoja żubrów, leśnych kopytnych, ssaków drapieżnych. Zalew graniczy z Puszcą Białowieską, która jest jedynym polskim obiektem przyrodniczym na Liście Dziedzictwa UNESCO.





Czas na **prehistorię**



I to nie tylko tę, która zapisana jest w obiektach stworzonych przez człowieka! Choć na terenie gminy znajdziemy zabytki archeologiczne, to jednak największą osobliwością jest zabytek przyrodniczy. To Rezerwat Gorbacz. Charakterystyczna niecka wykształciła się w czasie ustępowania zlodowacenia środkowopolskiego (115 tys. lat temu). Powstały wówczas warunki do tworzenia się torfu. Dziś to jedno z ostatnich takich jezior w Polsce, bo panujące tu warunki przyrodnicze pozwoliły na przetrwanie reliktu.

Czas na **wielokulturowość**

Strażnikiem wielokulturowości jest samo miasto Michałowo – siedziba gminy. Zostało założone jako kolonia niemieckich fabrykantów przemysłu włókienniczego i ich rodzin w 1832 r. Fundatorem Michałowa był Seweryn Michałowski.

Osada bardzo szybko stała się prężnie rozwijającym się ośrodkiem handlowo-rzemieślniczym.

Obok siebie mieszkali Niemcy, Białorusini, Polacy i Żydzi. Modlili się prawosławni, katolicy, protestanci i wyznawcy judaizmu. Po klęsce powstania styczniowego patrona miasta – S. Michałowskiego – zesłano na Syberię. Gdy zabrakło sprawnego zarządcy, rozwój miasta (huta, włókiennictwo) wyhamował. Niestety wydarzenia



XX wieku zniszczyły synagogi i kościoły ewangelicki. Jednak największe zmiany w składzie etnicznym przyniosły czasy II wojny światowej. Wówczas ubito całych grup etnicznych, zniszczono wiele zabytków architektury. Dziś opiekę nad dziedzictwem sprawuje kilka jednostek wyspecjalizowanych w formie i sposobie przekazu.

Ruiny pałacu w Hieronimowie

Losy założenia pałacowego wzniesionego w 1830 r. ilustrują burzliwą historię jego budowniczego, generała Kazimierza Dziekońskiego. Ten uczestnik Insurekcji Kościuszkowskiej, za udział w Powstaniu Listopadowym zesłany do Rosji, powrócił, by ukłęknąć przed Carem. Majątek w Hieronimowie – pałac i dobrze prosperujący folwark – został rozparcelowany po 1945 r. Zlokalizowano w nim Państwowe Gospodarstwo Rolne, dobudowano bloki. Pałac, uszkodzony w czasie II wojny światowej, niszczał. Zaczęto go stopniowo rozbierać. Do naszych czasów zachowały się: malownicze ruiny, murowana oficyna, czworak i piękny, zdziczały park krajobrazowy z XIX wieku. Obecnie obiekt ma prywatnego właściciela.



Czas na **duchowość**


Unikalny charakter gminy zrozumieamy, poznając jej duchowość. Zewnętrzną jej manifestacją są świątynie różnych wyznań. Dla usprawnienia komunikacji pomiędzy pięknie wpisanymi w krajobraz świątyniami wyznaczono Szlak Cerkwi Prawosławnych.

Cerkiew św. Mikołaja w Michałowie

Cerkiew jest oczywiście drewniana, z charakterystyczną bryłą w stylu neorosyjskim (od końca XIX w). Zbudowana w latach 1907-1908. W świątyni znajduje się dzieło życia genialnego artysty i znanego profesora sztuki Adama Stalony-Dobrzańskiego. Są to: barwna polichromia, mozaiki i witraże. Polichromię tworzą: „ascetyczne figury Bożej rodzicielki, archaniołów i ewangelistów oraz bogate pasy ornamentów szczerze wypełniające powierzchnie ścian, z wysokości kopuły czuwa nad wszystkim symbol Ducha Świętego. (...) smukłe, nieważkie figury, jak i ściany cerkwi zdają się tracić swą materialność, sztuka przenosi nas w platoński świat idealny, którego nie urealnia wyrazisty kontur, ani ozdobna grafika napisów. Wracamy do świata wartości niematerialnych” (Tomalska). Profesorowi Stalony-Dobrzańskiemu w pracach pomagał młody



wówczas Jerzy Nowosielski – jeden z najwybitniejszych współczesnych pisarzy ikon. Bezpośredni kontakt z tym dziełem sztuki to obowiązkowy czas poświęcony na zrozumienie wyjątkowości Michałowa!



Cerkiew w Topolanach

Przepięknie skromna cerkiew pw. Przemienienia Pańskiego w Topolanach jest najstarszą ze świątyń (koniec XVII wieku) w regionie. Jej fundatorami byli Radziwiłłowie herbu Trąby. W środku świątyni znajduje się unikalny ikonostas z 1689 r.

Piatienka

Położona obok wsi Folwarki Wielkie Cerkiew pw. Podwyższenia Krzyża Świętego to jedno z najstarszych i najważniejszych miejsc kultu Kościoła Prawosławnego na Białostocczyźnie. Początki sanktuarium sięgają XVIII wieku, kiedy w tym miejscu objawiło się źródło z uzdrawiającą wodą. Kapliczek nazywanych w ludowej tradycji „Krynoczkami” jest na Podlasiu dziewięć. Wszystkie nawiązują do ważnej w prawosławiu symboliki wody.

Cerkiew pw. Świętego Jana Chrzciciela w Nowej Woli

4 kilometry od Michałowa leży wieś Nowa Wola, a głównym jej punktem jest Cerkiew pw. Świętego Jana Chrzciciela. We wsi założonej pod koniec XVII w., należącej do właścicieli Zabłudowa, na przestrzeni wieków wznoszono kilka świątyń. Obecną wyświęcono w 1908 r. Wówczas parafia liczyła ponad 3 tys. osób. Również architektonicznie ciekawą, a dodatkowo starszą (z 1804 r.) jest prawosławna kaplica cmentarna Zaśnięcia Przenajświętszej Bogurodzicy. Wybudowana ze składek parafian, po wielu remontach, stoi do dzisiaj. Obie świątynie są zabytkami architektonicznymi pod opieką konserwatora zabytków.






Cerkiew w Juszkowym Grodzie

11 km od Michałowa i 7 km od Nowej Woli znajduje się Juszkowy Gród, wieś królewska założona w XVIII w. Cerkiew została wzniesiona w 1912 r., trzy lata po erygowaniu parafii prawosławnej w pobliskiej Jałówce. Według kroniki parafialnej cerkiew była wyposażona w artystycznie wykonany rzeźbiony ikonostas. Niestety już po trzech latach cerkiew została porzucona, gdyż parafian zmuszono do udania się w bieżęństwo. Po 1918 r. polskie władze nie pozwoliły na otwarcie świątyni na potrzeby powracających z uchodźstwa prawosławnych. Decyzję zmieniono dopiero w 1930 r. Wówczas parafianie społecznie odnowili świątynię.

Cerkiew pw. Podwyższenia Krzyża Świętego w Jałówce

Pierwszą świątynią prawosławną wzniesiono w Jałówce w XVI wieku. Ta, którą możemy podziwiać obecnie, jest obiektem współczesnym. To jedyny w Polsce przypadek, aby współczesnej świątyni prawosławnej (postawionej w latach 1958–1966) nadano status zabytku kultury (po 38 latach jej istnienia). Stało się tak ze względu na wybitne wartości architektoniczne i artystyczne świątyni.



Projektantem cerkwi był prof. dr hab. arch. Aleksander Grygorowicz (renesansowa osobowość: pianista, urbanista, architekt, naukowiec, dydaktyk, malarz, rysownik), który zaprojektował m.in. największą świątynię prawosławną w Polsce: sobór Ducha Świętego w Hajnówce. We wnętrzu cerkwi w Jałówce możemy podziwiać prace innego wybitnego artysty, prof. Jerzego Nowosielskiego.

W tym miejscu należy zaakcentować, że Ziemia Michałowska była miejscem spotkania trzech kluczowych postaci dla procesu odrodzenia prawosławnej sztuki sakralnej. Profesorowie: A. Grygorowicz, J. Nowosielski i A. Stalony-Dobrzański (vide: cerkiew w Michałowie) mieli podobne widzenie sztuki i jej roli w świątyni. Ich drogi spotkały się właśnie tutaj.

W 1990 r. obok cerkwi wzniesiono (również projekt A. Grygorowicza) kaplicę pomocniczą pw. Świętych Konstantyna i Heleny (z ciekawym ikonostasem) i niespotykaną w Polsce dzwonnice z trzema kopułami.

Ciekawa jest sama miejscowość **Jałówka** – położona na końcu Unii Europejskiej! Do Michałowa jest stąd ok. 20 km. Do granicy z Białorusią jest zaledwie 500 metrów (od starego cmentarza). Dziś trudno w to uwierzyć, ale Jałówka przez kilkaset lat (1545–1915) była miastem! Najwyższy poziom rozwoju osiągnęła na początku XX wieku. W 1912 roku liczyła prawie 3 tys. osób.

Do dziś zachował się XVII-wieczny układ przestrzenny – centralnie położony rynek z odchodzącymi od niego pięcioma ulicami. Jednak największą atrakcją są zachowane neogotyckie ruiny kościoła pw. Świętego Antoniego (z lat 1910–1915; zniszczonego podczas II Wojny Światowej).



To doskonałe miejsce na sesje fotograficzne dla nowożeńców czy turystów.

W Jałówce znajdują się również pozostałości po cmentarzu żydowskim. W urokliwej wsi Bachury, zahaczającej o zatoczkę Zalewu Sie-mianówka, umiejscowiona jest drewniana kapliczka pw. Świętego Mikołaja, należąca do parafii w Jałówce.

LEGENDA:

- Kwatery agroturystyczne
- Hotele
- Ośrodek Zdrowia
- Poczta
- Obiekty sakralne
- Obiekty zabytkowe (ruiny)
- Przystanki autobusowe
- Urząd Miejski w Michałowie
- Pływalnia "Na Fali" w Michałowie
- Gminny Ośrodek Kultury w Michałowie
- Centrum Produktu Lokalnego w Sokolu
- Pracownia Filmu Dźwięku i Fotografii
- Info Kiosk Michałowo
- Hotspot (Wi-Fi)
- Gastronomia
- Amfiteatr
- Pole namiotowe, camping
- Targ miejski



MICHAŁOWO

Gmina z pasją!



36 km do Białegostoku



baza noclegowa

Zajazd i Gospoda Michałowo
ul. Białostocka 20A
tel. 669 996 133, 85 717 9211
repcja@zajazd-michalowo.pl
www.zajazd-michalowo.pl

„Bachurówka”
Anatol Worona
Bachury 40, tel. 602 376655
aherubin@wp.pl

Gospodarstwo agroturystyczne
Wincenty Łuksza
Bondary 1, tel. 606 946 941

Jałówka – odpocznij na Podlasiu
Jolanta i Arkadiusz Szmiel
Jałówka, ul. Lipowa 18B
tel. 515 171 960, 517 711 190
odpocznijjalowka@gmail.com
www.odpocznijjalowka.eu

Agroturystyka Juszkowy Gród
Katarzyna Łukaszk, Karolina Lewszuk
Juszkowy Gród 63A, tel. 509 823 149
agroturystykajg@gmail.com
www.juszkowygrod.pl

Gospodarstwo Gościnne
Wiesława Trusewicz
Kobylanka 13B, tel. 694 835 155

Gospodarstwo Agroturystyczne „Pieńki”
Agnieszka Sztandar-Sztawderska
Kopce 62
klubpienki@tlen.pl
www.pienki.pl

Agroturystyka „U Anny”
Joanna i Wiesław Waśko
Krugły Lasek 5, tel. 502 326 077
wjj.wasko@wp.pl

Gospodarstwo agroturystyczne
Eugeniusz Nos
Stara Łuplanka 8
tel. 510 232 726, 85 717 50 82
nosek5036@wp.pl

Agroturystyka Stare Kuchmy
Grzegorz Kazberuk
Stare Kuchmy 3, tel. 605 514 557
gkazberuk@wp.pl
www.kuchmy.pl

PrzystanekPodlasie.pl
tel. 668 044 888
Suszcza 50
Cisówka 69
Nowa Łuka 15
przystanekpodlasie@gmail.com
www.przystanekpodlasie.pl